

国近整6管二 243号
第令和6年11月 11日

一般社団法人 京都府トラック協会会長 殿

国土交通省 近畿地方整備局
京都国道事務所長

冬期における冬用タイヤ・チェーン装着徹底の指導等について（要請）

平素は道路行政への格別の御協力を賜り厚く御礼を申し上げます。

今年度も、雪害対策期間（R6. 11～R7. 3）に入りますが、令和5年1月の大雪では、近畿管内において、短期集中降雪による大規模な立ち往生が発生しました。

特に大型トラック等による立ち往生については、車両通行への影響も大きいことと、車両の移動等をするための復旧作業にも多くの時間を要すこととなります。

つきましては、短期間の集中的な大雪が予測される場合は、利用抑制や広域的な迂回にご理解・ご協力を頂くとともに、やむを得ず道路をご利用される場合は、冬期の安全な交通を確保する為にも、貴協会加盟の皆様にも、冬期における早期の冬用タイヤの装着、チェーン携行、砂及びスコップ等の装備について徹底して頂くよう、ご指導をお願いします。

道路道路

道路トップ ご意見・ご要望 English

ホーム > 政策・仕事 > 道路 > 道路防災情報 > 雪防災 > 大雪時の予防的通行規制区間

大雪時の予防的通行規制区間

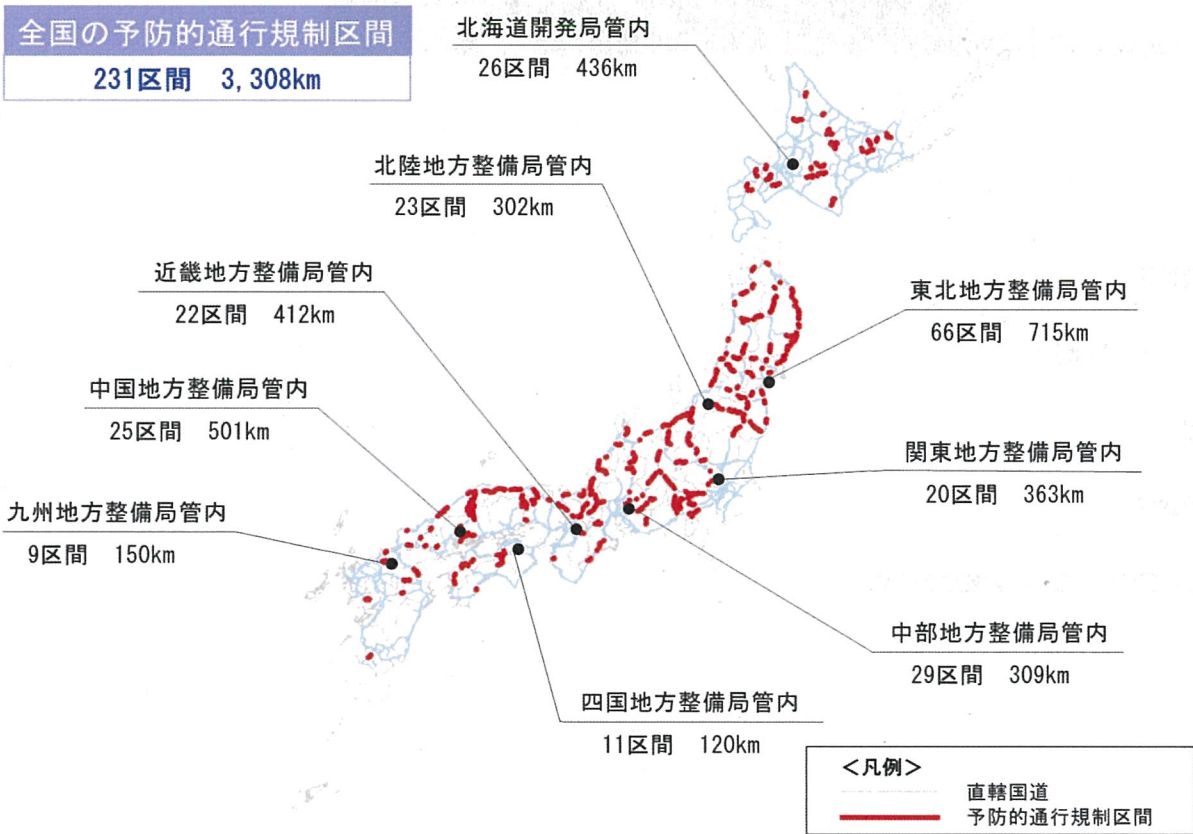
大雪時の予防的通行規制区間とは

国が管理する道路において、大雪時に急な上り坂で大型車等が立ち往生しやすい場所等を選定し、集中的・効率的に優先して除雪を行う区間をいいます。

令和5年度は、全国で231区間(約3,300km)を設定しています。

地図の各地区をクリックすると地整ごとの除雪優先区間一覧が表示されます。

令和5年度 予防的通行規制区間

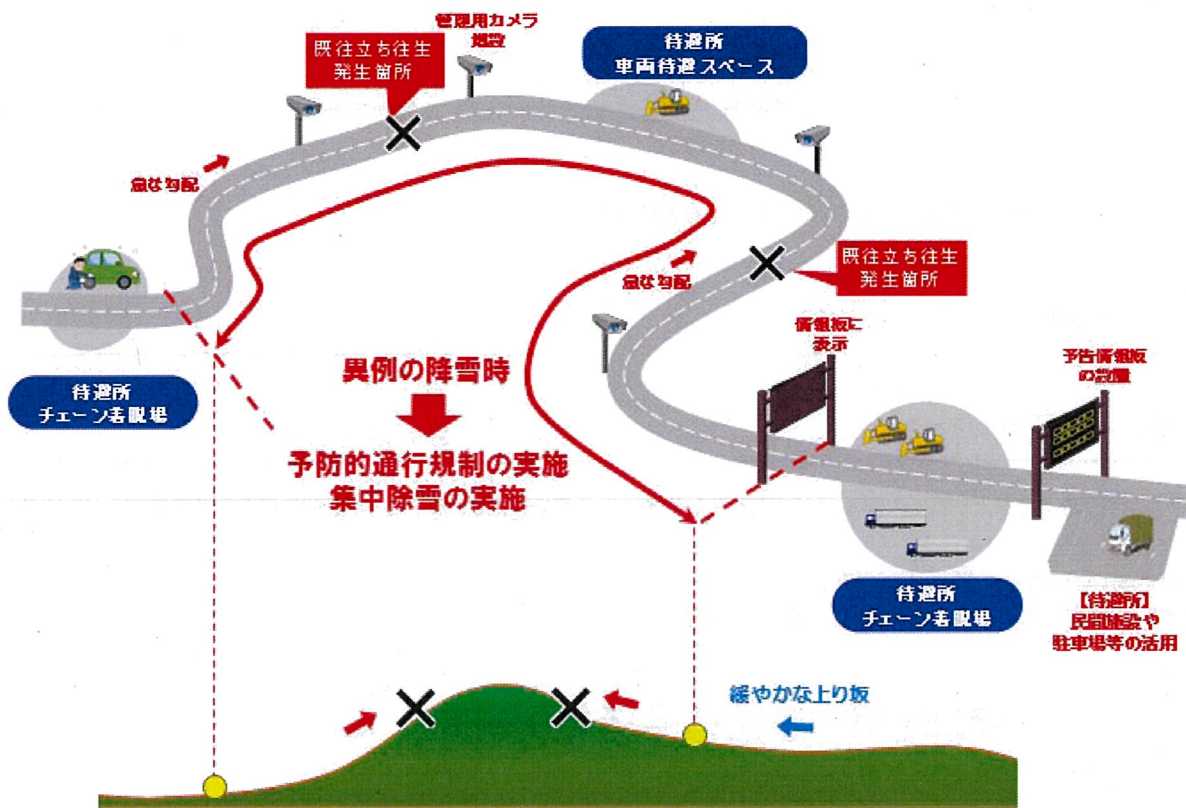


※予防的通行規制区間の延長について、四捨五入により全国延長と各地方延長の合計は合致しません。

上記画像からリンク先へ飛ばない場合は、下記の表より該当地整をクリックしてください。

北海道開発局	東北地方整備局	関東地方整備局	北陸地方整備局	中部地方整備局
近畿地方整備局	中国地方整備局	四国地方整備局	九州地方整備局	

大雪時の予防的通行規制区間のイメージ



雪防災

雪防災

道路雪防災の目的

大雪時の予防的通行規制区間

冬の道路情報

今年度の雪の状況

冬期道路管理における自助共助の取組み事例

施策紹介

道路防災情報

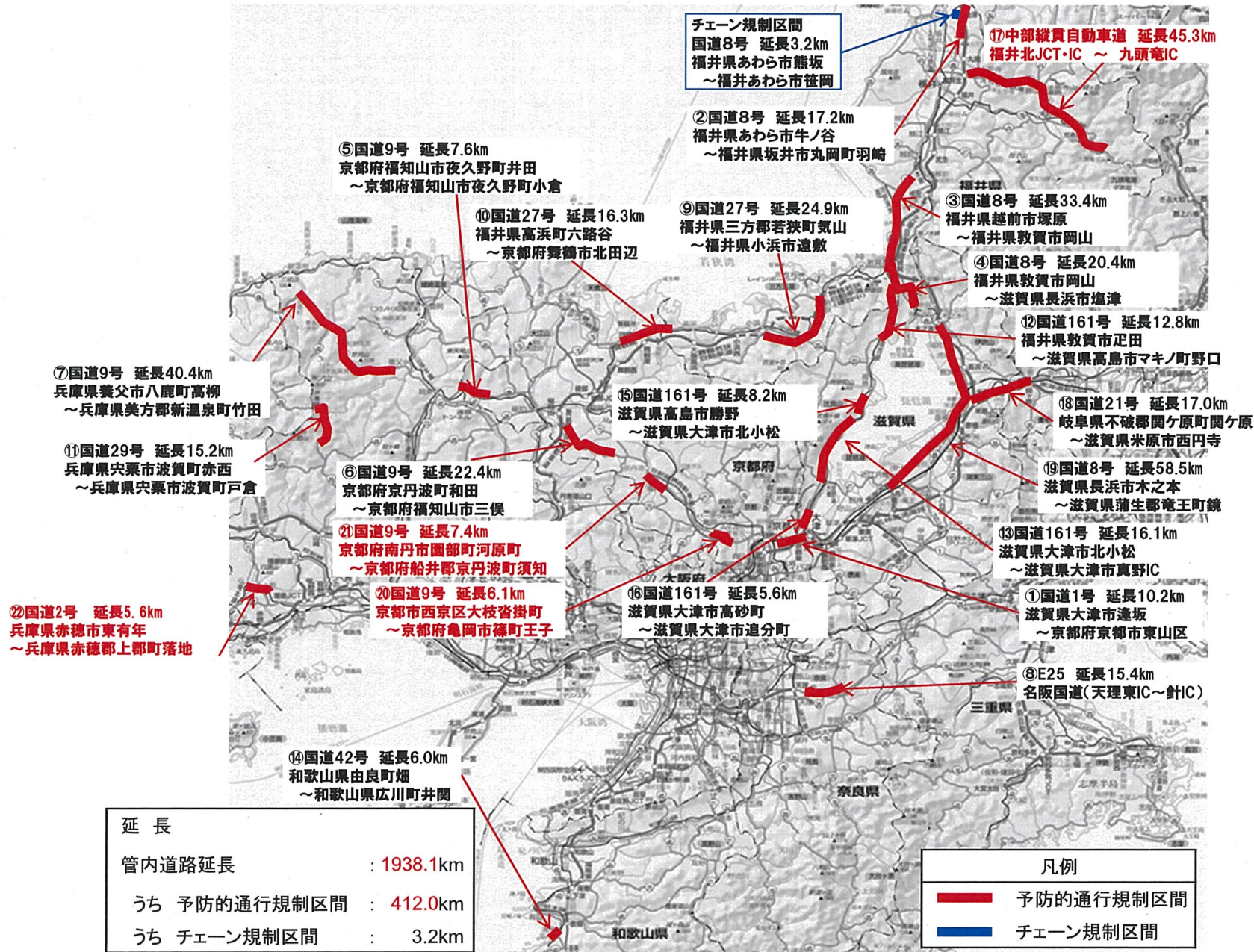
災害情報

道路における震災対策

道路における豪雨対策

雪防災

直轄国道における「予防的通行規制区間」位置図



R5年度 予防の通行規制区間 一覧表

番号	区画番号 (地盤図面)	整備局名	都道府県	事務所名	路線名	箇所名	予防の通行規制区間					令和5年度 新規設定区間
							起点	kp	終点	kp	延長(km)	
165	86-1	近畿	滋賀県・京都府	滋賀国道・京都国道	1	逢坂山・山科・東山	滋賀県大津市逢坂	485.8	京都府京都市東山区	486.0	10.2	
166	86-2	近畿	福井県	福井河川国道	8	石川景境～坂井市丸岡町羽崎	福井県あわら市牛ノ谷	385.4	福井県坂井市丸岡町羽崎	402.6	17.2	
167	86-3	近畿	福井県	福井河川国道	8	越前市塚原～敦賀市岡山	福井県越前市塚原	433.3	福井県敦賀市岡山	466.7	33.4	
168	86-4	近畿	福井県	福井河川国道・滋賀国道	8	福井県敦賀市岡山～滋賀県長浜市塩津	福井県敦賀市岡山	466.7	滋賀県長浜市塩津	484.5	20.4	
169	86-5	近畿	京都府	福知山河川国道	9	夜久野	京都府福知山市夜久野町井田	99.2	京都府福知山市夜久野町小倉	106.8	7.6	
170	86-6	近畿	京都府	福知山河川国道	9	三和	京都府京丹波町和田	51.6	京都府福知山市三俣	73.9	22.4	
171	86-7	近畿	兵庫県	豊岡河川国道	9	養父市八鹿町高柳～新温泉町竹田	兵庫県養父市八鹿町高柳	130.2	兵庫県新温泉町竹田	175.0	40.4	—
172	86-8	近畿	奈良	奈良国道	E25	名阪国道 (天理東IC～針IC)	天理東IC	78.3	針IC	93.7	15.4	
173	86-9	近畿	福井県	福井河川国道	27	三方郡若狭町気山～小浜市遠敷	福井県若狭町気山	18.6	福井県小浜市遠敷	43.6	24.9	
174	86-10	近畿	福井県・京都府	福知山河川国道	27	舞鶴	福井県高浜町六路谷	72.4	京都府舞鶴市北田辺	88.7	16.3	
175	86-11	近畿	兵庫県	姫路河川国道	29	宍粟市波賀町赤西～戸倉	兵庫県宍粟市波賀町赤西	54.88	兵庫県宍粟市波賀町戸倉	71.48	15.2	
176	86-12	近畿	福井県・滋賀県	福井河川国道・滋賀国道	161	国境・山中	福井県敦賀市疋田	6.3	滋賀県高島市マキノ町野口	19.1	12.8	
177	86-13	近畿	滋賀県	滋賀国道	161	志賀BP(北小松)～湖西道路(真野IC)	滋賀県大津市北小松	55.0	滋賀県大津市真野IC	71.1	16.1	
178	86-14	近畿	和歌山県	和歌山河川国道	42	水越峠	和歌山県由良町畑	432.5	和歌山県広川町井間	438.5	6.0	
179	86-15	近畿	滋賀県	滋賀国道	161	鱸川	滋賀県高島市勝野	46.8	滋賀県大津市北小松	55.0	8.2	
180	86-16	近畿	滋賀県	滋賀国道	161	西大津BP (鹿島南ランプ～南志賀ランプ)	滋賀県大津市高砂町	83.0	滋賀県大津市追分町	88.6	5.6	
181	86-17	近畿	福井県	福井河川国道	E67	中部縦貫自動車道 福井北JCT・IC～九頭竜IC	福井北JCT・IC	0.3	九頭竜IC	45.6	45.3	
182	86-18	近畿	滋賀県	滋賀国道・岐阜国道	21	西門寺・西町	岐阜県関ヶ原町関ヶ原	83.5	滋賀県米原市西門寺	101.8	17.0	
183	86-19	近畿	滋賀県	滋賀国道	8	木之本・竜王	滋賀県長浜市木之本	491.5	滋賀県蒲生郡竜王町鏡	550.0	58.5	
184	86-20	近畿	京都府	京都国道	9	老ノ坂	京都市西京区大枝斎掛町	10.4	京都府亀岡市稚町王子	16.5	6.1	新規
185	86-21	近畿	京都府	京都国道	9	観音	京都府南丹市團部町河原町	36.5	京都府船井郡京丹波町須知	43.9	7.4	新規
186	86-22	近畿	兵庫県	姫路河川国道	2	赤穂市東有年～赤穂郡上郡町落地	兵庫県赤穂市東有年	120.8	兵庫県赤穂郡上郡町落地	126.4	5.6	新規